



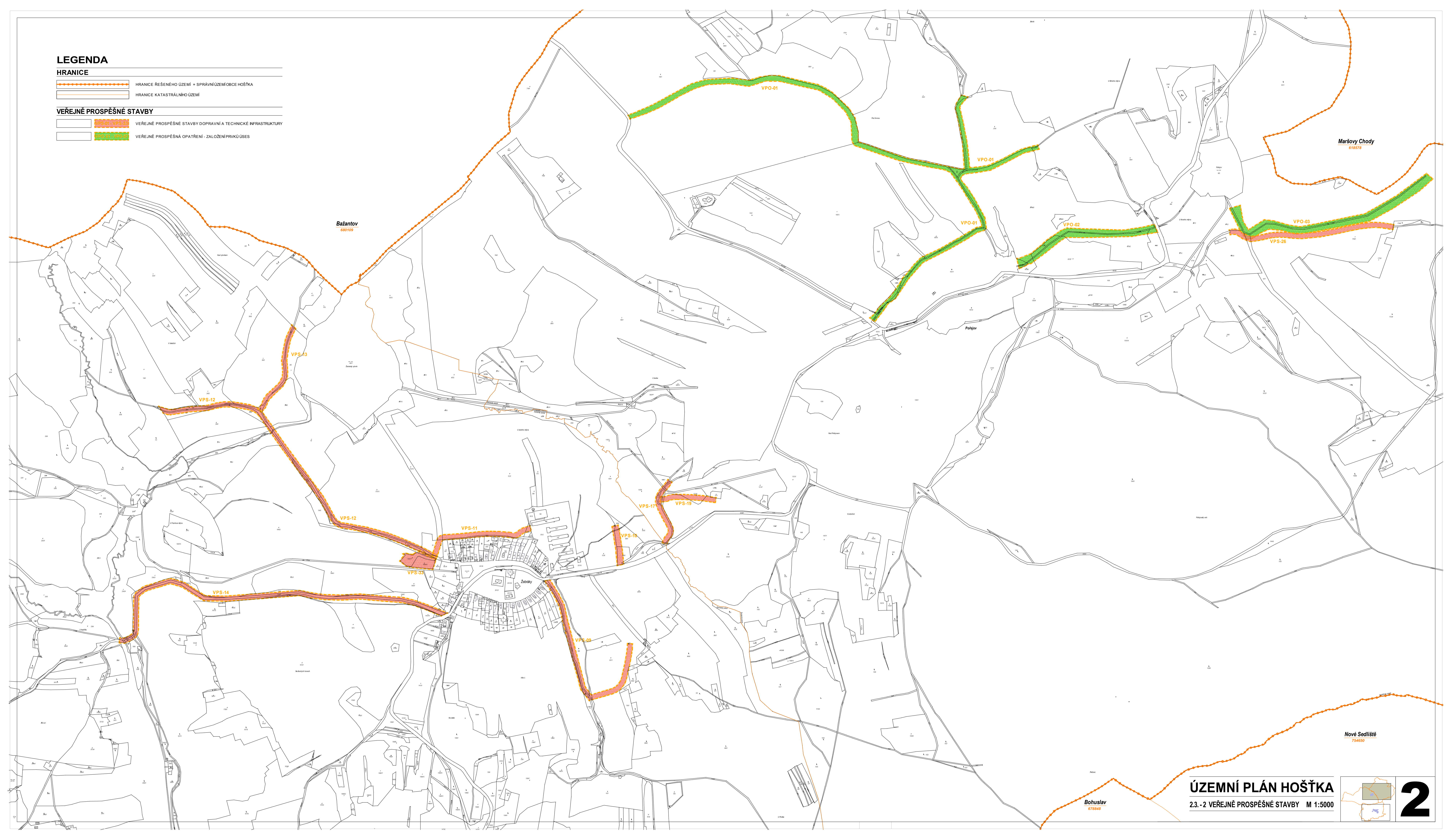
# LEGENDA

## HRANICE

-  HRANICE ŘEŠENÉHO ÚZEMÍ = SPRÁVNÍ ÚZEMÍ OBCE HOŠŤKA
-  HRANICE KATASTRÁLNÍHO ÚZEMÍ

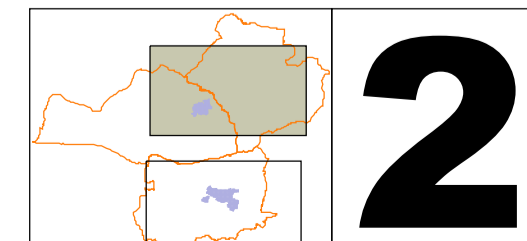
## VEŘEJNĚ PROSPĚŠNÉ STAVBY

-  VEŘEJNĚ PROSPĚŠNÉ STAVBY DOPRAVNÍ A TECHNICKÉ INFRASTRUKTURY
-  VEŘEJNĚ PROSPĚŠNÁ OPATŘENÍ - ZALOŽENÍ PRVKŮ ÚSES



# ÚZEMNÍ PLÁN HOŠŤKA

2.3. - 2 VEŘEJNĚ PROSPĚŠNÉ STAVBY M 1:5000



# 2